



Projekt zrealizowany przy  
współudziale środków  
unijnych obejmował:

- > przebudowę nawierzchni utwardzonych wzdłuż brzegów Jeziora Wolsztyńskiego,
- > budowę tras spacerowych na terenach podmokłych wzdłuż brzegów jeziora, w formie kładek drewnianych;
- > utwardzenie nawierzchni na trasach spacerowych w parku miejskim,
- > rekonstrukcję ogrodzenia przy muzeum Marcina Rożka,
- > utwardzenie placu widokowego nad jeziorem,
- > wykonanie chodnika edukacyjnego przy nabrzeżu jeziora,
- > wymianę oświetlenia parkowego wzdłuż brzegów jeziora,




- > modernizację przepustu na rowie miejskim,
- > ustawienie tablic informacyjnych, ławek parkowych i koszy na śmieci, wzdłuż ciągów komunikacyjnych od mostu na rzece Dojcy do parku miejskiego.

Projekt nr RPWP.06.01.01-30-038/09 „Budowa infrastruktury turystyczno – sportowej nad Jeziorem Wolsztyńskim w Wolsztynie”.



Ponadto, w ramach komplementarnego projektu wykonano elementy mające na celu promocję obszarów chronionych w gminie - promenadę drewnianą wzdłuż brzegów Dojcy oraz pomosty obserwacyjne wzdłuż brzegów jeziora, w tym pomost na tzw. „cyplu” w parku miejskim.

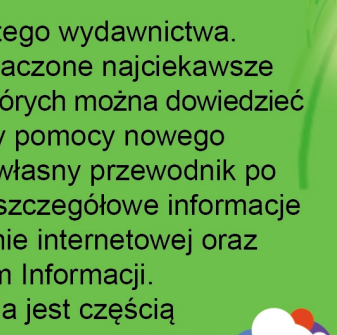
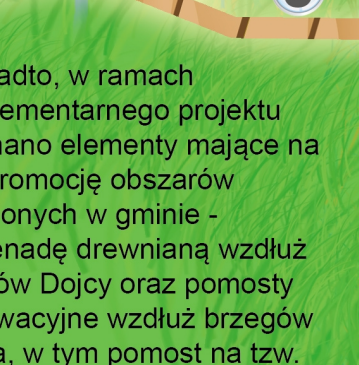


Jeśli jesteście Państwo zainteresowani poznaniem wszystkich, oferowanych przez Wolsztyn, atrakcji turystycznych zapraszamy do zapoznania się z mapką z drugiej strony tego wydawnictwa. Znajdą tam Państwo zaznaczone najciekawsze miejsca w Wolsztynie - o których można dowiedzieć się ciekawostek przy pomocy nowego systemu INFOtrip - własny przewodnik po mieście. Wszystkie szczegółowe informacje znajdują się na stronie internetowej oraz w Gminnym Centrum Informacji.

Bajeczna Promenada jest częścią Szlaku Żurawiego, którego przebieg znajdziesz także na: [www.wolsztyn.pl](http://www.wolsztyn.pl)



Projekt współfinansowany przez Unię Europejską z Europejskiego Funduszu Rozwoju Regionalnego w ramach Wielkopolskiego Regionalnego Programu Operacyjnego na lata 2007-2013



*Poznaj magiczne zakątki Wolsztyna!*

*Promenada im. Klemensa Modlińskiego*





- 1 Rynek
- 2 Kościół Farny
- 3 Muzeum Marcina Rożka
- 4 Kościół p.w. Wniebowstąpienia Pańskiego
- 5 Muzeum Roberta Kocha
- 6 Parowozownia Wolsztyn
- 7 Śluza na rzece Dojca
- 8 Stadion MOSiR
- 9 Skansen Budownictwa Ludowego Zachodniej Wielkopolski
- 10 Promenada im. Klemansa Modlińskiego
- 11 Dąb Marcina Rożka
- 12 Kaplica Sióstr
- 13 Pałac Wolsztyn
- 14 Park Miejski - Muszla Koncertowa
- 15 Kościół p.w. św. Józefa
- 16 Pływalnia Miejska MOSiR

Gminne Centrum Informacji  
ul. Roberta Kocha 12a  
Tel. 68 347 31 04



Więcej o systemie głosowego przewodnika po mieście znajdziesz na [www.przewodnik.wolsztyn.pl](http://www.przewodnik.wolsztyn.pl)

Wdrożenie systemu głosowego przewodnika po mieście przeprowadziła firma PRESSTU.PL Projekt i wykonanie ulotki promocyjnej: PRESSTU.PL (c) UM Wolsztyn